



Points d'infos touristiques

Office de Tourisme
59310 Orchies, 25 rue Jules Roch
☎ +33 (0) 20 64 83 70
59830 Asyng
01ppdrc-paysdespeveles.fr

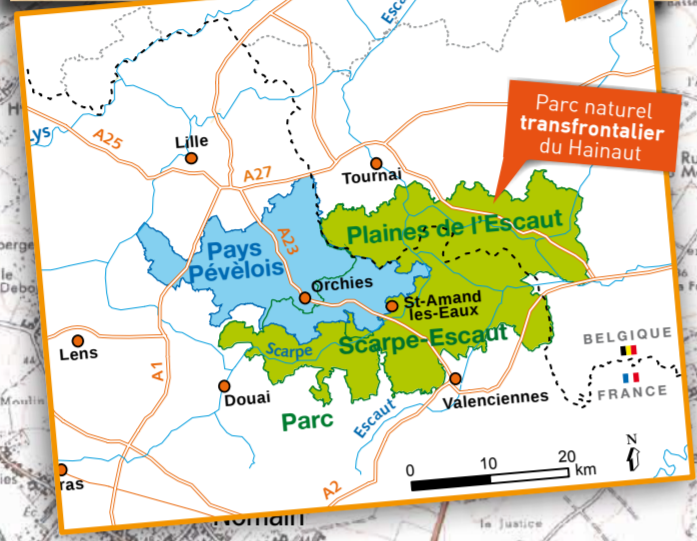
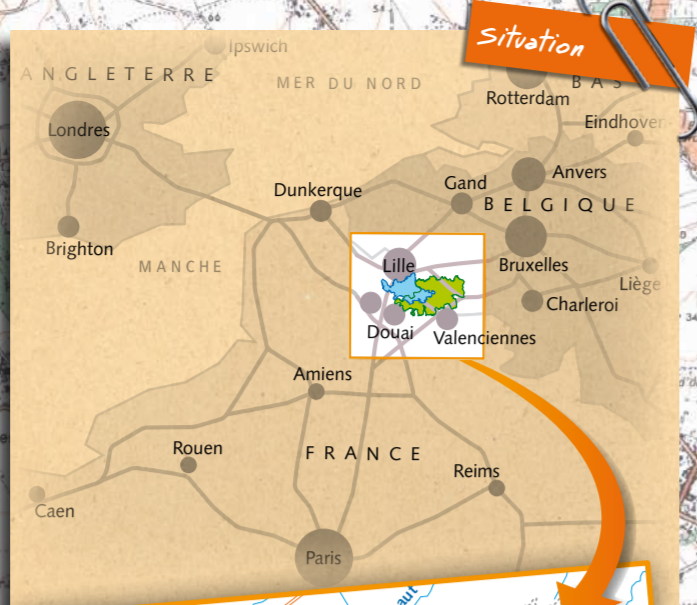
Office de Tourisme
de la Porte du Hainaut
89, Grand Place
59230 Saint-Amand-les-Eaux
☎ +33 (0) 20 71 03 83
www.tourisme-portehainaut.com

Adresses utiles

Parc naturel régional Scarpe-Escaut
357, rue Nord-Escaut
59230 Saint-Amand-les-Eaux
☎ +33 (0) 20 77 98 10
www.pnr-scarpe-escaut.fr

Association des Pays Pévélois (P)
71, rue des Sarpins
59242 Templeuve
☎ +33 (0) 20 59 30 76
pays.peveles@paysdespeveles.com

Photos: D. Deleclercq, S. Dhote, Association du Pays Pévélois, J.L. Salmber
Conception graphique: S. Demarçay - Parc naturel régional Scarpe-Escaut
http://paysdespeveles.haitelort.com/



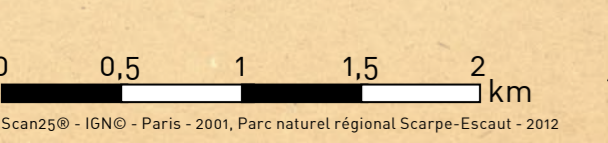
Boucles équestres

Cavalier & meneur d'attelage



Légende

- Boucle équestre "L'Equi-Pévéloise" (25 km)
- Boucle équestre "L'Equi-Pévéloise sans frontière" (37 km)
- Liaison équestre vers la forêt de Marchiennes (9 km)
- Voie verte de la Plaine de la Scarpe
- Boucle équestre de la forêt de Marchiennes
- Autres boucles équestres en Belgique
- Pensions de chevaux (2)
- Chambres d'hôtes (6)
- Centres équestres (4)
- Gîtes ruraux (9)
- Haltes équestres (5)
- Campings (3)
- Parkings (8)
- Auberges / Estaminets / Restaurants (7)
- Équipement du cheval et du cavalier (1)
- Boulangeries (7)



Balisage

Tout au long du parcours, que vous soyez cavalier ou meneur d'attelage, le balisage en bois marqué à la peinture, il se retrouve sur des supports existants (arbres, poteaux électriques...)

tout droit
 à gauche
 à droite
 mauvaise direction

L'Equi-Pévéloise



