



Le bonheur est dans la forêt...

La forêt domaniale de Raismes-Saint-Amand-Wallers pointe le bout de son nez entre les vallées de la Scarpe et de l'Escaut. Le massif s'étend sur 4 500 ha et constitue ainsi l'un des plus vastes espaces boisés de la région Nord-Pas-de-Calais. Pourtant après la Première Guerre Mondiale, plus de 80 % de l'espace forestier était anéanti ;



3 Bouleaux. Terril.



4 Forêt domaniale de St. Amand-Wallers.



5

seule l'allée des Hêtres fut préservée. Les espèces, aujourd'hui très âgées, sont remplacées par de jeunes arbres, tout en respectant l'alignement original.

Grâce à l'action des forestiers, le domaine est donc, à nouveau, un milieu riche et varié. Entre les essences de chêne pédonculé, de bouleau, de pin sylvestre et de hêtre, se dresse le terril Sabatier. Issu de l'exploitation minière, il accueille plantes et animaux exotiques et pour certains uniques dans le Département. Parfois des spectacles inattendus s'offrent aux yeux du promeneur, telle l'agitation d'un écureuil qui rassemble ses provisions pour l'hiver ou le marcassin suivant sa mère...

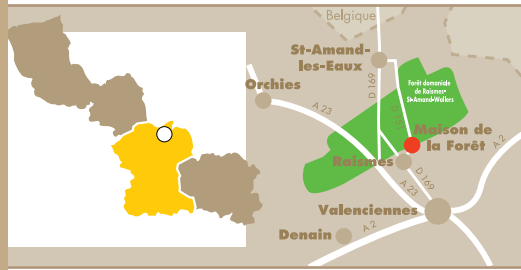
6

Carrefour forestier : l'Etoile de Cernay



à VTT dans le NORD

Hainaut



Les informations mentionnées couvrent un périmètre de 10km.

Activités et curiosités

Condé sur l'Escaut : Visites guidées thématiques des fortifications et monuments historiques, Etang Chabaud-Latour (03.27.40.01.62), site Ledoux, forêt domaniale de Bonsecours et château de l'Hermitage (03.27.40.01.62).

Hergnies-Vieux Condé : Etang d'Amaury, centre d'initiation à l'environnement (03.27.25.28.85).

Raismes : Maison de la forêt en saison – terril Sabatier (03.27.36.72.72), base de loisirs (03.27.14.94.00), mare à Goriaux (réserve ornithologique) (06.88.42.28.85).

Saint-Amand-les-Eaux : Cures thermales (03.27.48.25.00), Tour abbatiale, Musée de la Faïence (03.27.22.24.55), visites guidées de la ville (03.27.48.39.65),

Valenciennes : Musée des Beaux-Arts (03.27.22.57.20), visites guidées de la ville en saison (03.27.40.01.62).

Wallers-Arenberg : Visites guidées du carreau de fosse sur RDV, traversée du Paris-Roubaix, association des amis de Germinal (03.27.24.11.79)

Manifestations annuelles

Bellaing : Les Médiévales en sept (03.27.24.09.09).

Condé-sur-Escaut : Journée des villes fortifiées en avril ; les Euromédiévales mi-juillet (03.27.40.01.62)

Denain : Carnaval en avril (03.27.23.59.59).

Fresnes-sur-Escaut : Carnaval d'été en août (03.27.28.51.51).

Saint-Amand-les-Eaux : Fête de la Tour en mai, spectacles et animations de rues (03.27.48.39.65), Festival de l'Escaut de la porte du Hainaut en juin/ juillet (03.27.48.39.65)

Valenciennes : Festival International du film d'action et d'aventure en mars (03.27.46.22.99), « Les Folies de Binbin », cortège carnavalesque en sept, Procession Notre Dame du St Gordon en sept (03.27.40.01.62), Fêtes de l'Escaut en juin (03.27.46.22.99), l'Artisanale – galerie des métiers d'art en déc (03.27.42.20.78)

Vieux-Condé : « Les Turbulentes » : festival des Arts de la rue en mai (03.27.20.35.40)

Maison du Parc naturel régional Scarpe Escaut : (Saint-Amand-les-Eaux 03.27.19.19.70) : sorties nature, challenges de la randonnée, calendrier « Nature en poche »

Renseignements

Office de Tourisme de la Porte du Hainaut – St Amand les

Eaux : 03.27.48.39.65

Office de Tourisme du Valenciennois et du Pays de Condé Sur Escaut :

03.27.28.89.10

Renseignements complémentaires

Comité Départemental du Tourisme

6, rue Gauthier de Châtillon - BP 1232 - 59013 LILLE Cedex 03.20.57.59.59

Retrouvez toute l'information touristique sur le site du CDT :

www.cdt-nord.fr où cette fiche de randonnée est également consultable et téléchargeable gratuitement.



à VTT dans le NORD

Hainaut



N° 12

Circuits de l'Etoile de Cernay et des Bruyères

Raismes, Saint-Amand-les-Eaux

(9 et 6 km, 14 km en enchaînant les 2

1 h 00 et 0 h 40, 1 h 30 en enchaînant les 2)



1 Maison de la Forêt.

Randonnée VTT
Circuits de l'Etoile de Cernay et des Bruyères :
voir distances ci-dessus

Durée : voir ci-dessus

Départ : Raismes, base de loisirs, Maison de la Forêt

Balisage jaune n° 2 et 3

Carte IGN : 2605 Ouest



2 Entrée de la drève du Prince.

L'avis du randonneur :

Circuits faciles mais chemins forestiers parfois boueux en période de pluie. Vous pédalerez au sein de ce massif chargé d'histoire, au 2/3 replanté après la Grande Guerre et aux arbres majestueux (à voir : l'allée des hêtres). A noter d'avril à septembre : location de VTT à la base de loisirs de Raismes ; Maison de la Forêt ouverte au public l'après midi les dimanches, mercredis, jours fériés et jours de vacances scolaires.

Les circuits VTT du Nord pour la famille et les sportifs



Création : Penez Edition - Lille


Credit Photos : 1, 2, 4 : S. Dhote. 3, 5, 6 : P. Houzé.

Circuits de l'Etoile de Cernay et des Bruyères (distances et temps : voir volet 1)

Départ : Raismes, base de loisirs, Maison de la Forêt.

Suivez le guide !

Des flèches, des bornes de jalonnement ou des marques de peinture sont disposées le long du circuit.



Continuité d'itinéraire



Changement de direction

Echelle :



1 Démarrez avec le circuit de l'Etoile de Cernay. Traversez le parking jusqu'au centre équestre puis prenez à droite vers le château de la Princesse. Empruntez le chemin à droite du château quand il est dos à vous.

2 Au bout, suivez un chemin forestier sur la droite et roulez, tout droit, jusqu'au cimetière.

3 Au cimetière, bifurquez à gauche puis tournez sur le premier chemin à droite, rectiligne.

4 A proximité de la route, longez, à gauche, le sentier parallèle à celle-ci sur 300 m. Vous suivez à présent le circuit des Bruyères.

5 A droite, coupez la route et roulez sur la Drève des Insurgés. Au croisement, tournez à droite sur la drève des Prés Chamriers.

6 Au bout, prenez deux fais à droite et passez à la Maison du Parc. 300 m plus loin, le circuit fait un coude à gauche puis à droite, sur la drève des Bruyères. Traversez de nouveau la route.

7 Empruntez à gauche le sentier parallèle à la route. Vous voici de nouveau sur le circuit de l'Etoile de Cernay. Après 700 m, suivez à droite la drève des Prés Chamriers. A l'intersection suivante, prenez à droite.

8 A la croisée des chemins, suivez le dernier à gauche - parallèle à la drève des Prés Chamriers. Rejoignez, en ligne droite, le carrefour de l'Etoile de Cernay.

9 Ce carrefour est appelé l'Etoile de Cernay. Il compte 8 drèves et chemins forestiers, qui tous se croisent en un point, formant ainsi un carrefour majestueux. La perspective de chaque allée offre au regard une percée dans la forêt. A l'extrémité des 4 principales branches, se trouve à nouveau un carrefour en étoile. Cette disposition des allées est typique du XVIII^e s. Elle devait faciliter le déplacement des cavaliers et des carrosses lors des chasses à courre. Ici l'Etoile de Cernay fut aménagée en 1750 par le Comte de Cernay.

Prenez le deuxième chemin forestier à droite (Chemin Noire Dame). Tout au bout vous retrouvez la base de Loisirs de Raismes et la Maison de la forêt.

A

B

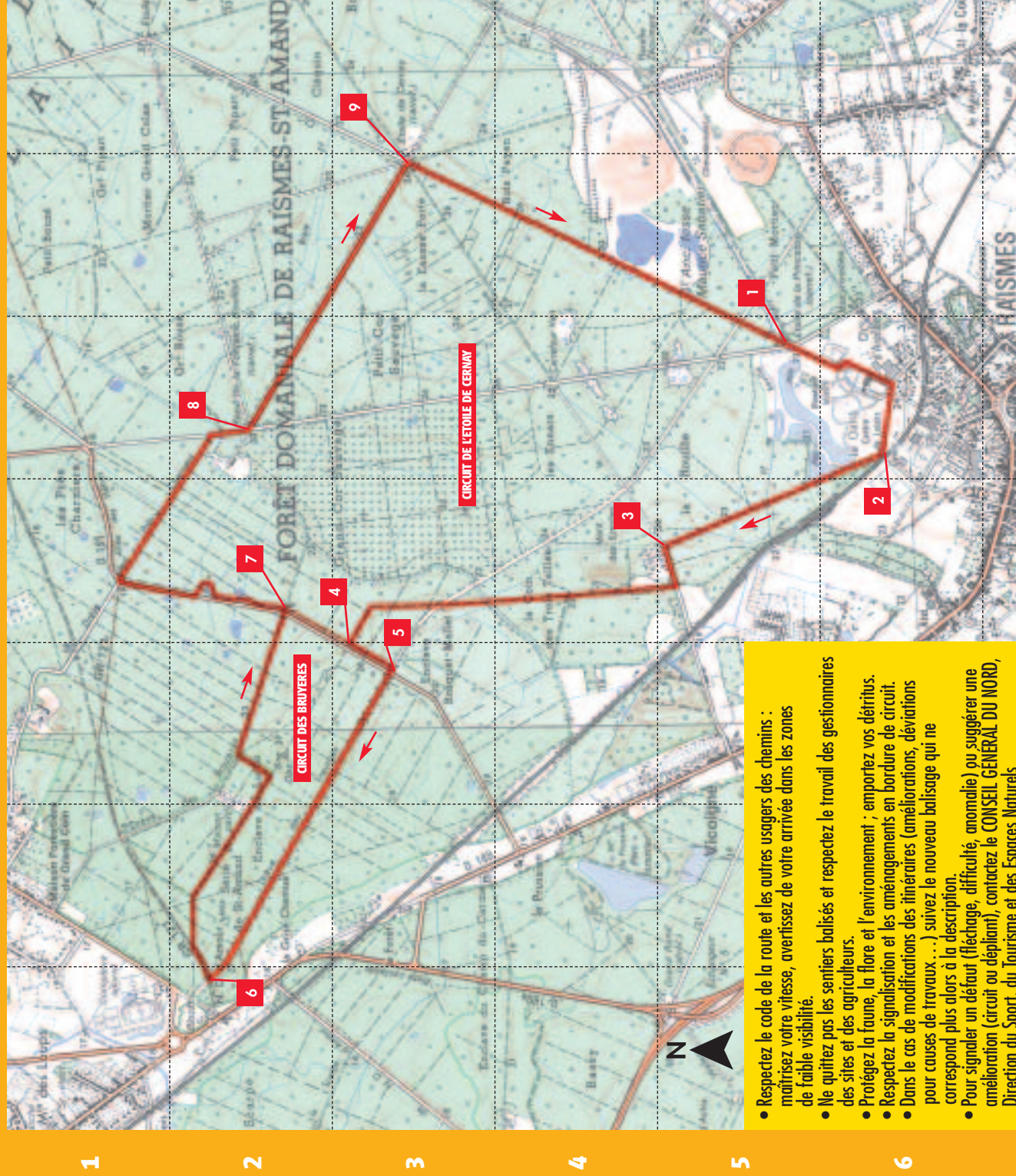
C

D

E

F

G



- Respectez le code de la route et les autres usagers des chemins : maîtrisez votre vitesse, avertissez de votre arrivée dans les zones de faible visibilité.
- Ne quittez pas les sentiers balisés et respectez le travail des gestionnaires des sites et des agriculteurs.
- Protégez la faune, la flore et l'environnement : emportez vos détritius.
- Respectez la signalisation et les aménagements en bordure de circuit.
- Dans le cas de modifications des itinéraires (améliorations, déviations pour courses de travaux...) suivez le nouveau balisage qui ne correspond plus alors à la description.
- Pour signaler un défaut (fichage, difficulté, anomalie) ou suggérer une amélioration (circuit ou dépliant), contactez le CONSEIL GÉNÉRAL DU NORD, Direction du Sport, du Tourisme et des Espaces Naturels Hôtel du Département - 59047 LILLE CEDEX (03.20.63.53.89)



Extraits de la carte IGN 2605 Ouest - Convention n° 7006/IGN - Copyright 2006

Circuit réalisé avec le concours des communes de Raismes et Saint-Amand-le-Escuyer, de l'Office National des Forêts, du Parc Naturel Régional Scarpe-Escarpe, et du Comité Départemental de Cyclotourisme

Ce programme a été cofinancé par le Fonds Européen de Développement Régional.

