



Plongée au cœur de la forêt

Vues de l'extérieur toutes les forêts se ressemblent, mais une fois à l'intérieur se révèle une palette de couleurs, de formes et d'odeurs. Voyage en forêt de Raismes-Saint-Amand-Wallers de haut en bas.

La cohabitation est tout simplement parfaite entre les trois grands types de forêt tempérée que sont la chênaie-hêtraie, la chênaie-charmaie et la chênaie-frênaie, la pre-



Stellaire holostée. ③

la famille des arbustes se distinguent particulièrement le sorbier des oiseleurs aux baies rouges délicates des oiseaux et le noisetier. Tandis qu'au « rez-de-chaussée » repose un merveilleux tapis de plantes herbacées aux mille couleurs et senteurs : chèvrefeuille, fougère, jacinthe bleue, anémone des bois, primevère aux fleurs jaunes appelées coucou, sceau de salomon aux clochettes blanches, violette de Reichenbach et tant d'autres...

Evidemment ces lieux sont le repaire d'une multitude d'oiseaux et d'animaux. Difficiles à observer sont les chevreuils et les cerfs. Par contre, même s'il est plutôt actif la nuit, il n'est pas rare de croiser un sanglier pesant au moins 140 kg ; pas étonnant cet omnivore trouve en forêt tout ce qu'il lui plaît : fruits, glands, châtaignes, racines, rongeurs, oiseaux...



Rouge-gorge. ④



Sanglier. ⑤

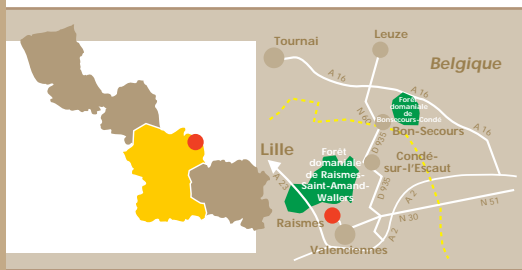
mière s'accommodant d'un sol pauvre, la troisième préférant un sol riche et humide. S'y sont subtilement fauillés le bouleau, l'aulne, le merisier et le pin sylvestre au tronc ocre rouge, massivement implantés après les destructions de 1914-1918. A l'étage suivant, dans



Ficelle. ⑥

à PIED dans le NORD

Hainaut



Toutes les informations pratiques mentionnées couvrent un périmètre de 10 km autour du circuit.

Activités et curiosités

Condé-sur-l'Escaut :

Visites guidées thématiques des fortifications et des monuments historiques, Etang Chabaud-Latour (03.27.40.01.62), site Ledoux, forêt domaniale de Bonsecours et château de l'Hermitage (03.27.40.01.62).

Hergnies-Vieux-Condé :

Etang d'Amaury, centre d'initiation à l'environnement (03.27.25.28.85).

Raismes :

Maison de la forêt - Site du terril Sabatier en saison (03.27.36.72.72), base de loisirs (03.27.14.94.00), mare à goriaux (réserve ornithologique) (06.88.42.28.85).

Saint-Amand-les-Eaux :

La Tour Abbatiale, Musée de la Faïence (03.27.22.24.55).

Valenciennes :

Musée des Beaux-Arts (03.27.22.57.20), visites guidées thématiques de la ville en saison (03.27.46.22.99).

Wallers-Arenberg :

Visite du carreau de fosse sur rendez-vous, Association des amis de Germinal (03.27.35.61.61).

Manifestations annuelles

Bellaing :

Les Médié Val en septembre (03.27.24.09.09).

Condé-sur-l'Escaut :

Journée des villes fortifiées en avril ; les Euromédiévales mi-juillet (03.27.40.01.62).

Denain :

Carnaval en avril (03.27.23.59.59).

Fresnes-sur-Escaut :

Carnaval d'été en août (03.27.28.51.51).

Saint-Amand-les-Eaux :

Festival de l'Eau de la Porte du Hainaut en juin-juillet (03.27.48.39.65).

Renseignements complémentaires

Comité Départemental du Tourisme

6, rue Gauthier de Châtillon - BP 1232 - 59013 LILLE Cedex 03.20.57.59.59

Retrouvez toute l'information touristique sur le site du CDT :

www.cdt-nord.fr où cette fiche de randonnée est également consultable et téléchargeable gratuitement.



Conseil Général
Département du Nord

à PIED dans le NORD

Hainaut



Histoires
Abbatiales
et
Patrimoine
Minier

N° 12

Les Insurgés, la Fontaine Bouillon, les Prés Charniers Raismes, Saint-Amand-les-Eaux

(2,5 km / 2,5 km / 3 km - 0 h 50 / 0 h 50 / 1 h)



Balade en forêt. ①

Randonnée Pédestre
Circuit **les Insurgés, La Fontaine Bouillon, Les Prés Charniers** : 2,5 km, 2,5 km, 3 km

⌚ **Durée** : 0 h 50 - 0 h 50 - 1 h

➔ **Départ** : St-Amand-les-Eaux, forêt domaniale de Raismes-Saint-Amand-Wallers, Maison du Parc, rond de la fontaine Bouillon, parking des Prés Charniers sur la RD 151

🚩 **Balisage jaune**
N° 7 : Les Insurgés
N° 8 : Prés Charnier
N° 9 : Fontaine Bouillon

📄 **Cartes IGN** : 2605 Est et 2605 Ouest



Anémone Sylvie. ②

L'avis du randonneur :

Trois petits circuits indépendants familiaux parcourent les sentiers et les drèves forestières du massif domaniale de Raismes-Saint-Amand-Wallers. Ils peuvent se pratiquer toute l'année et s'enchaîner aisément pour former une triple boucle de 8 km / 2 h 40. Emportez votre guide de botanique : les milieux traversés, divers par l'humidité, le sol et la lumière, abritent de nombreuses espèces de plantes, des délicates jacinthes aux majestueux chênes. Cueillez les fleurs du regard !



Conseil Général
Département du Nord

Rédactrice : Aline Ackx - Création : Penez Edition - Lille

Credit Photos : 1, 3, 5 : Dhote (PNR Scarpe-Escaut), 2, 4, 6 : T. Tancrez, 5 : E. Bube, 7, 8, 9, 10, 11, 12 : J.M. Valet.

Les Insurgés, La Fontaine Bouillon, Les Prés Charniers

(2,5 km / 2,5 km / 3 km - 0 h 50 / 0 h 50 / 1 h 00)

Départ : St-Amand-les-Eaux, forêt domaniale de Raismes-Saint-Amand-Wallers : Maison du Parc, rond de la Fontaine Bouillon

LES INSURGÉS

1 Quittez la Maison de la forêt et empruntez à droite la drève des Bruyères vous laissez une drève sur votre droite et continuez pour arriver au niveau de la RD 151. 200 m avant la RD 151, les bords du chemin présentent une végétation remarquable où les botanistes en herbe pourront rechercher l'aigremoine odorante, la menthe aquatique, l'eupatoire chanvrine, l'angélique sauvage ou encore le millepertuis élégant.

2 Traversez et empruntez le chemin sur votre droite, parallèle à la route, sur 500 m. Après un boisement de tilleul à petites feuilles – indigène de nos forêts – rejoignez la drève des Insurgés.

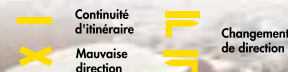
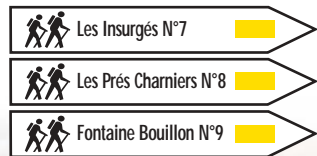
3 A droite – parking des Insurgés – coupez de nouveau la RD 151. Suivez la drève rectiligne des Insurgés, pendant 750 m. Sur le talus central de la drève, cohabitent l'épiaire officinale, la potentille tormentille et la luzule multiflore. Virez alors à droite sur un chemin sablonneux bordé d'une plantation de hêtres. Par l'itinéraire de Grande Randonnée 121, balisé en rouge et blanc, retrouvez le parking de la Maison du Parc.

LES PRÉS CHARNIERS

4 Empruntez la drève des Prés Charniers. Dès le départ, l'eau est très abondante et permet la présence ici d'une végétation de baldingères (petit roseau) et d'iris sauvage. Le boisement environnant est la chênaie-charmaie composée de chênes et de charmes. Le sous-bois est dominé par la houlque molle et la luzule poilue ; se rencontre également la fougère femelle, le millet étalé et le

Suivez le guide !

Des flèches, des bornes de jalonnement ou des marques de peinture sont disposées le long du circuit.



Echelle : 0 200 400 m

muguet. Plus loin, une zone périodiquement inondée est dominée par l'aulne glutineux et le saule cendré.

Plus loin, le sous-bois plus acide permet le développement d'une grande fougère, la fougère aigle, accompagnée par le chevreuille des bois, le jonc épars et la fougère femelle.

5 A l'intersection avec la drève de Raismes, tournez à droite jusqu'au parking de la Fontaine (chemin goudronné).

6 Sur le parking dirigez vous vers le café et empruntez le chemin sur la gauche au niveau de la barrière puis à droite un petit chemin sablonneux bordé de pins. Des petits ponts permettent de franchir des fossés. A l'intersection des parcelles 333 et 312, tournez à droite.

2 Avant la départementale, suivez à droite le sentier parallèle. Ce secteur présente un autre boisement typique du massif : la chênaie à lamier jaune où se rencontre l'érable sycomore, le charme, le noisetier, l'aulne glutineux et, parmi les herbacées du sous-bois, la stellaire holostée, l'anémone sylvie et ponctuellement la jacinthe des bois. Retrouvez le parking des Prés Charniers.

LA FONTAINE BOUILLON

6 Empruntez la drève rectiligne du Grand Bouzé sur 750 m – 50 m après le parking, notez sur la droite de très grands arbres, il s'agit de chênes pédonculés dont le gland est retenu par un long pédoncule ; plus loin une boulaie, zone de bouleaux, domine le sous-bois à molinie bleue et fougère aigle, typiques des sols acides humides – puis tournez à droite. Longez une parcelle plantée de pins.

7 A l'intersection, bifurquez à droite sur la drève empierrée – sur la droite au bord du chemin une végétation de hautes herbes est dominé par le lycophe d'Europe qu'accompagne l'eupatoire chanvrine, la reine des prés et le jonc épars, végétation typique des lisières sur sols frais et riches en éléments nutritifs que l'on appelle mégaphorbiaie – de même après 250 m. Plus loin, effectuez un coude à gauche puis à droite. De part et d'autre du sentier, la végétation dominée par une ronce, le frambosier sauvage, est caractéristique des lisières ombragées sur sols légèrement acides. Retrouvez le parking de la Fontaine Bouillon.

1
2
3
4
5
6
7



6

- Ne quittez pas les sentiers balisés et respectez le travail des gestionnaires des sites, des agriculteurs et des forestiers.
- Protégez la faune, la flore et l'environnement ; emportez vos détrit.
- Respectez la signalisation et les aménagements en bordure de circuit.
- Dans le cas de modifications des itinéraires (améliorations, déviations pour causes de travaux...) suivez le nouveau balisage qui ne correspond plus alors à la description.
- Pour signaler un défaut (fléchage, difficulté, anomalie) ou suggérer une amélioration (circuit ou dépliant), contactez le CONSEIL GÉNÉRAL DU NORD, Direction du Sport, du Tourisme et des Espaces Naturels Hôtel du Département - 59047 LILLE CEDEX (03.20.63.53.89) pdipr@cg59.fr

7